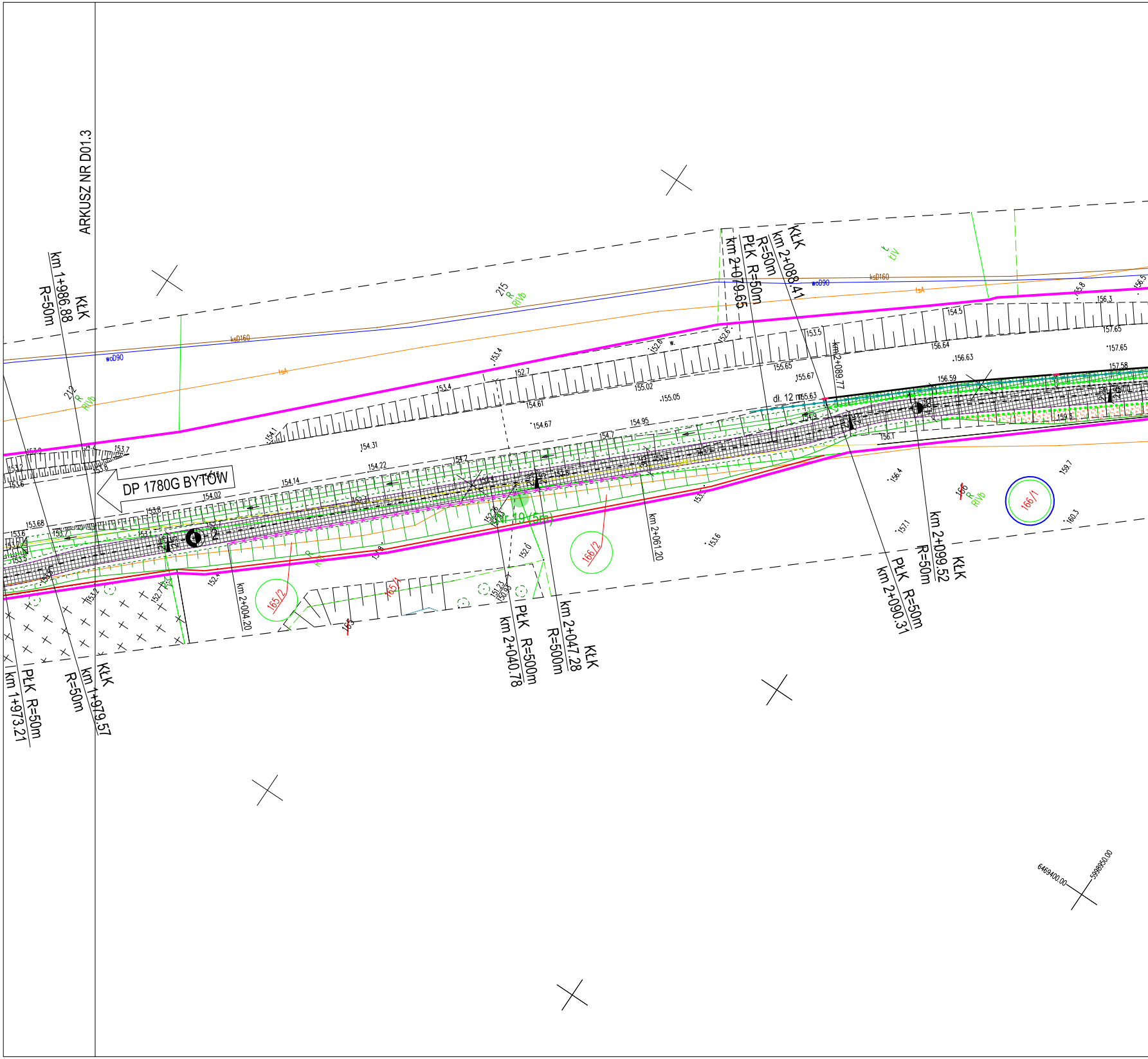
ARKUSZ NR D01.3
KŁK
km 1+986.88
R=50m
212
R
RIVb
215
R
RIVb
woD90
ksD160
tsA
DP 1780G BYTÓW
PŁK R=50m
km 1+973.21
KŁK
km 1+979.57
R=50m
km 2+004.20
165/2
165/1
Nr 19 (5m)
PŁK R=500m
km 2+040.78
KŁK
km 2+047.28
R=500m
166/2
km 2+061.20
KŁK
km 2+088.41
R=50m
PŁK R=50m
km 2+079.65
km 2+089.77
dł. 12 m
PŁK R=50m
km 2+090.31
KŁK
km 2+099.52
R=50m
166
R
RIVb
166/1
t
ŁIV
153.4
152.7
153.4
154.61
155.02
155.05
154.67
154.31
154.22
154.14
154.02
154.95
154.7
155.65
155.67
155.63
153.5
156.64
156.63
156.59
154.5
156.3
157.65
157.65
157.58
156.1
156.4
157.1
159.7
160.3
153.6
152.0
152.4
153.68
153.6
153.8
153.7
6469400.00
5998950.00

MAPA DO CELÓW PROJEKTOWYCH

skala 1:500

nazwa miejscowości: Ugoszcz
nazwa obiektu: Trasa Ugoszcz- Studzienice, ul. Bytowska, działki nr: różne
identyfikator i nazwa obrębu ewidencyjnego: 220108_2.0012, Ugoszcz
nr sekcji: 6.215.17.06.2.2, 6.215.17.062.4, 6.215.17.07.1.1, 6.215.17.07.1.3,
6.215.17.07.3.1, 6.215.17.07.3.2, 6.215.17.07.3.3, 6.215.17.07.3.4,
6.215.17.12.1.2, 6.215.17.12.1.4, 6.215.17.12.2.3, 6.215.17.12.4.1
ID pracy: 6640.1075.2024
układ odniesienia: PL-ETRF89
układ współrzędnych prostokątnych płaskich: PL-2000, strefa 6 (18°)
układ wysokości: PL-EVRF2007-NH

Nazwa wykonawcy:

OMEGA Ireneusz Guzek USŁUGI GEODEZYJNE
Różyny, ul. Młyńska 42, 83-031 Łęgowo
tel. 660-204-222, NIP 593-187-57-20

Imię i nazwisko oraz numer świadectwa nadania uprawnień geodety, który sporządził mapę:

GEODETA UPRAWNIONY
inż. Ireneusz Guzek
Nr uprawnień zaw.: 18706

prace polowe: Dawid Kachniarz

prace kameralne: Dawid Kachniarz

data sporządzenia mapy: 13.09.2024r.

Mapa niniejsza powstała w wyniku aktualizacji mapy zasadniczej prowadzonej i udostępnionej przez Powiatowy Ośrodek Dokumentacji Geodezyjnej i Kartograficznej w Bytowie.

W granicach opracowania występują zarejestrowane w Referacie Uzgadniania Dokumentacji Projektowej w Bytowie przewody i urządzenia wg stanu na dzień: 13.09.2024r., zgodnie z treścią niniejszej mapy.

Nie wyklucza się istnienia w terenie innych, nie wykazanych na niniejszej mapie urządzeń podziemnych, które nie zostały zgłoszone do inwentaryzacji.

UWAGA!
Wykonanie niniejszej mapy nie było poprzedzone ustaleniami dotyczącymi:
- ewentualnych służebności gruntowych obciążających grunty położone w granicach projektowanej inwestycji budowlanej,
- dokładności położenia punktów granicznych,
- stanu prawnego granic nieruchomości.

Oświadczam, że opracowanie geodezyjno - kartograficzne, którego wynikiem jest niniejsza mapa,

uzyskało pozytywny wynik weryfikacji w dniu 14.11.2024r. (6640.1075.2024_29744)
Operat techniczny z wykonanych prac geodezyjnych i kartograficznych, zgłoszonych pod numerem 6640.1075.2024, został wpisany do ewidencji materiałów państwowego zasobu.

Organ prowadzący państwowy zasób geodezyjny i kartograficzny: STAROSTA BYTOWSKI

Identyfikator ewidencyjny materiału zasobu - operatu technicznego: P.2201.2024.2288

Data wpisania operatu technicznego do ewidencji materiałów zasobu: 14.11.2024r.

Wykonawca prac geodezyjnych: OMEGA Ireneusz Guzek USŁUGI GEODEZYJNE

Imię, nazwisko oraz numer uprawnień zawodowych kierownika prac geodezyjnych:

Ireneusz Guzek, 18706.

Jestem świadomy odpowiedzialności karnej za złożenie fałszywego oświadczenia.

Niniejsze oświadczenie jest równoważne z uwierzytelnieniem dokumentów opracowanych na podstawie wykonanych prac geodezyjnych na potrzeby postępowań administracyjnych, postępowań sądowych lub czynności cywilnoprawnych.

GEODETA UPRAWNIONY
inż. Ireneusz Guzek
Nr uprawnień zaw.: 18706

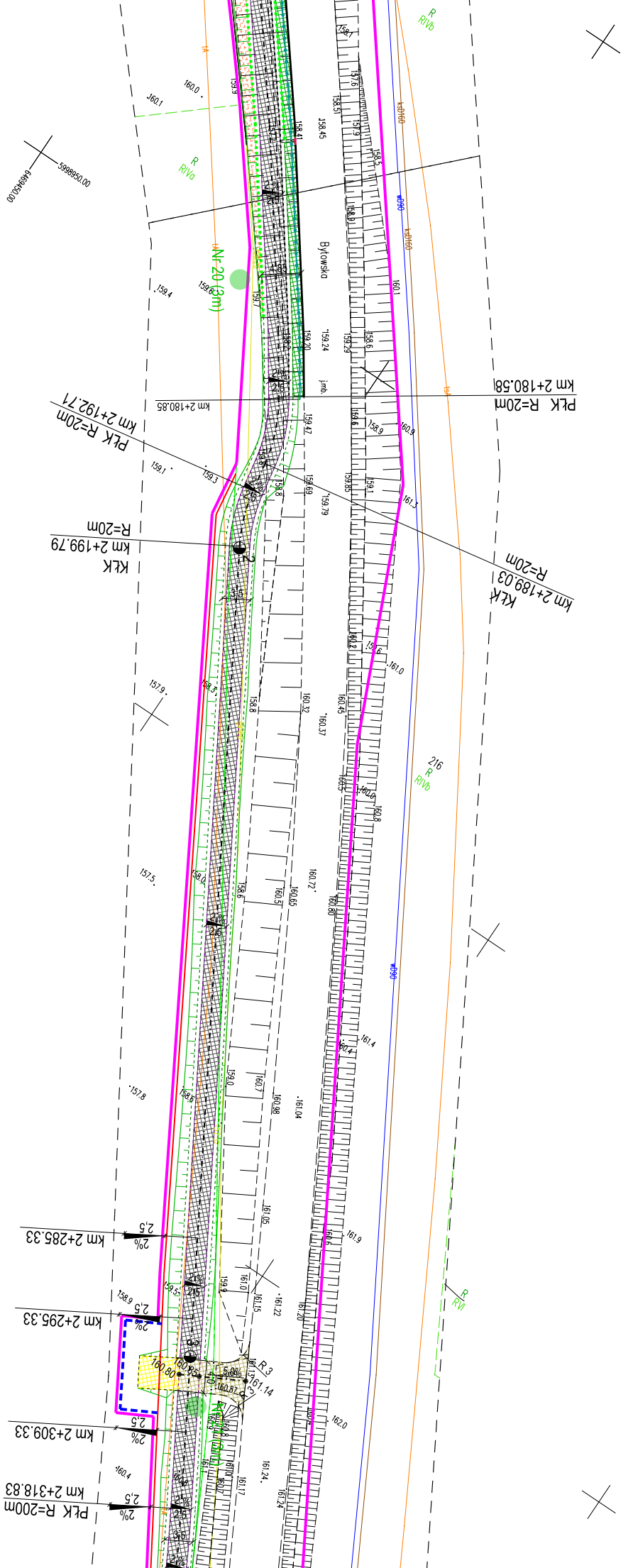
Bytowska
Nr 20 (3m)
216
R RIVb
R RIVa
R RVI
ksD160
wD90
j.mb.
PŁK R=20m km 2+180.58
km 2+180.85
KŁK km 2+189.03 R=20m
PŁK R=20m km 2+192.71
KŁK km 2+199.79 R=20m
km 2+285.33
km 2+295.33
km 2+309.33
PŁK R=200m km 2+318.83
R 3
2%
2,5
5998950.00
6469450.00

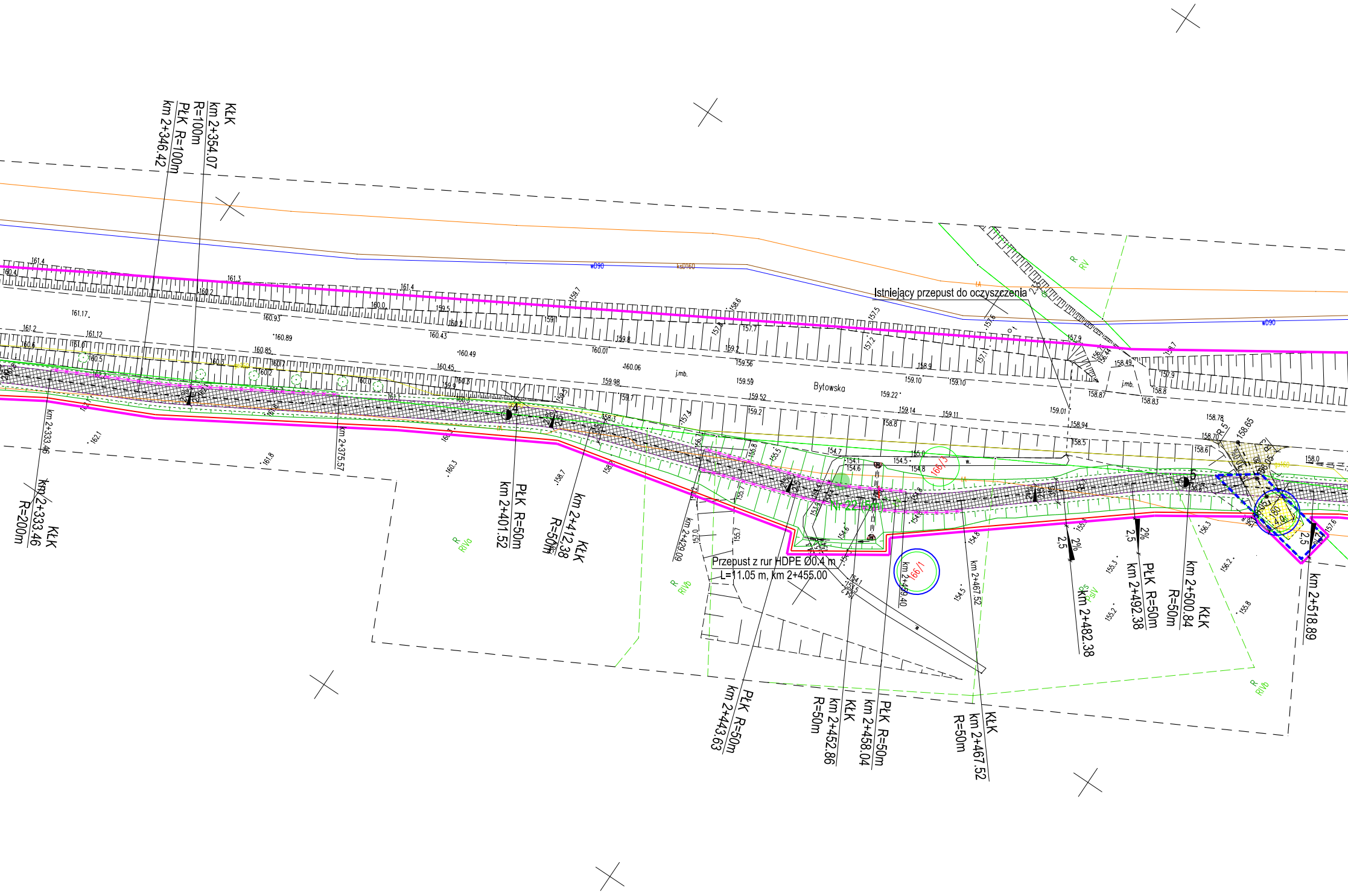
Istniejący przepust do oczyszczenia

Przepust z rur HDPE Ø0.4 m
L=11.05 m, km 2+455.00

KŁK
km 2+354.07
R=100m
PŁK R=100m
km 2+346.42
KŁK
km 2+333.46
R=200m
km 2+333.46
km 2+375.57
PŁK R=50m
km 2+401.52
KŁK
km 2+412.38
R=50m
km 2+429.09
PŁK R=50m
km 2+443.63
KŁK
km 2+452.86
R=50m
PŁK R=50m
km 2+458.04
km 2+459.40
KŁK
km 2+467.52
R=50m
km 2+482.38
PŁK R=50m
km 2+492.38
KŁK
km 2+500.84
R=50m
km 2+518.89
Bytowska
j.mb.
wD90
ksD160
N 22 (5m)
166/3
166/1
R
RV
R
RIVa
R
RIVb
R
RIVb
RIV
2%
2,5
R 5
161.4
161.3
161.4
160.4
161.2
161.12
161.01
160.93
160.89
160.85
160.5
160.2
160.0
160.43
160.49
160.45
160.01
160.06
159.98
159.9
159.7
159.6
159.8
159.2
159.56
159.59
159.52
159.2
159.22
159.14
159.11
159.10
159.01
158.94
158.9
158.8
158.87
158.83
158.78
158.65
158.6
158.5
158.0
157.9
157.7
157.5
157.4
157.2
157.1
157.0
156.7
155.8
155.7
155.5
155.3
155.2
155.0
154.8
154.7
154.6
154.5
154.1
153.5
162.1
161.8
160.3
158.7
156.3
156.2
155.8

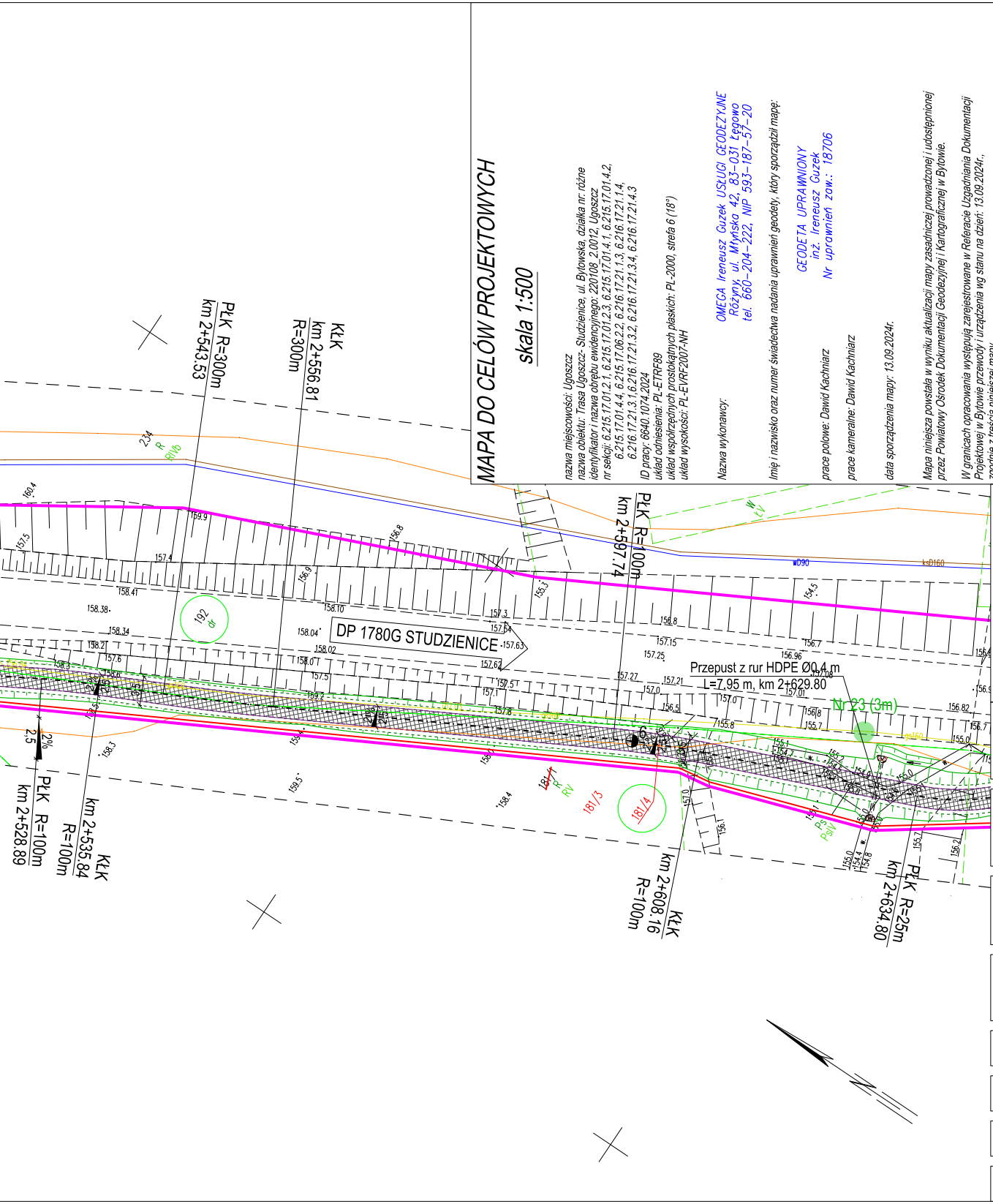
DP 1780G STUDZIENICE
Przepust z rur HDPE Ø0,4 m
L=7,95 m, km 2+629.80
Nr 23 (3m)
PŁK R=300m
km 2+543.53
KŁK
km 2+556.81
R=300m
PŁK R=100m
km 2+597.74
PŁK R=100m
km 2+528.89
KŁK
km 2+535.84
R=100m
KŁK
km 2+608.16
R=100m
PŁK R=25m
km 2+634.80
192
181/4
181/3
181/1
234
RIVb
RV
Ps
PsIV
2%
2,5
w090
kD160

MAPA DO CELÓW PROJEKTOWYCH

skala 1:500

nazwa miejscowości: Ugoszcz
nazwa obiektu: Trasa Ugoszcz- Studzienice, ul. Bytowska, działka nr: różne
identyfikator i nazwa obrębu ewidencyjnego: 220108_2.0012, Ugoszcz
nr sekcji: 6.215.17.01.2.1, 6.215.17.01.2.3, 6.215.17.01.4.1, 6.215.17.01.4.2,
6.215.17.01.4.4, 6.215.17.06.2.2, 6.216.17.21.1.3, 6.216.17.21.1.4,
6.216.17.21.3.1,6.216.17.21.3.2, 6.216.17.21.3.4, 6.216.17.21.4.3
ID pracy: 6640.1074.2024
układ odniesienia: PL-ETRF89
układ współrzędnych prostokątnych płaskich: PL-2000, strefa 6 (18°)
układ wysokości: PL-EVRF2007-NH

Nazwa wykonawcy: OMEGA Ireneusz Guzek USŁUGI GEODEZYJNE
Różyny, ul. Młyńska 42, 83-031 Łęgowo
tel. 660-204-222, NIP 593-187-57-20

Imię i nazwisko oraz numer świadectwa nadania uprawnień geodety, który sporządził mapę:

GEODETA UPRAWNIONY
inż. Ireneusz Guzek
Nr uprawnień zaw.: 18706

prace polowe: Dawid Kachniarz

prace kameralne: Dawid Kachniarz

data sporządzenia mapy: 13.09.2024r.

Mapa niniejsza powstała w wyniku aktualizacji mapy zasadniczej prowadzonej i udostępnionej przez Powiatowy Ośrodek Dokumentacji Geodezyjnej i Kartograficznej w Bytowie.

W granicach opracowania występują zarejestrowane w Referacie Uzgadniania Dokumentacji Projektowej w Bytowie przewody i urządzenia wg stanu na dzień: 13.09.2024r., zgodnie z treścią niniejszej mapy.

Nie wyklucza się istnienia w terenie innych, nie wykazanych na niniejszej mapie urządzeń podziemnych, które nie zostały zgłoszone do inwentaryzacji.

UWAGA!
Wykonanie niniejszej mapy nie było poprzedzone ustaleniami dotyczącymi:
- *ewentualnych służebności gruntowych obciążających grunty położone w granicach projektowanej inwestycji budowlanej,*
- *dokładności położenia punktów granicznych,*
- *stanu prawnego granic nieruchomości.*

Oświadczam, że opracowanie geodezyjno - kartograficzne, którego wynikiem jest niniejsza mapa, uzyskało pozytywny wynik weryfikacji w dniu 23.10.2024r. (6640.1074.2024_29544)
Operat techniczny z wykonanych prac geodezyjnych i kartograficznych, zgłoszonych pod numerem 6640.1074.2024, został wpisany do ewidencji materiałów państwowego zasobu.

Organ prowadzący państwowy zasób geodezyjny i kartograficzny: STAROSTA BYTOWSKI

Identyfikator ewidencyjny materiału zasobu - operatu technicznego: P.2201.2024.2281

Data wpisania operatu technicznego do ewidencji materiałów zasobu: 14.11.2024r.

Wykonawca prac geodezyjnych: OMEGA Ireneusz Guzek USŁUGI GEODEZYJNE

Imię, nazwisko oraz numer uprawnień zawodowych kierownika prac geodezyjnych:
Ireneusz Guzek, 18706.

Jestem świadomy odpowiedzialności karnej za złożenie fałszywego oświadczenia.

Niniejsze oświadczenie jest równoważne z uwierzytelnieniem dokumentów opracowanych na podstawie wykonanych prac geodezyjnych na potrzeby postępowań administracyjnych, postępowań sądowych lub czynności cywilnoprawnych.

GEODETA UPRAWNIONY
inż. Ireneusz Guzek
Nr uprawnień zaw.: 18706

ZA ZGODNOŚĆ Z ORYGINAŁEM MAPY DO CELÓW PROJEKTOWYCH
W ZAKRESIE SYMBOLI, ZNAKÓW, TREŚCI ORAZ SKALI

PROJEKTANT:

DSP PROJEKT Paweł Suwisz
ul. Olimpijska 35, 80-180 Gdańsk
tel. (+48) 604-380-743
biuro@dsp-projekt.pl

INWESTOR:

WÓJT GMINY STUDZIENICE
ul. Kaszubska 9
77-143 Studzienice

NAZWA INWESTYCJI:

BUDOWA TRASY PIESZO-ROWEROWEJ NA ODCINKU
UGOSZCZ - STUDZIENICE PRZY DRODZE POWIATOWEJ NR 1780G

TYTUŁ RYSUNKU:			BRANŻA	FAZA
PLAN SYTUACYJNY			DR	PT
	IMIĘ I NAZWISKO	UPRAWNIENIA	PODPIS	SKALA
PROJEKTANT:	MGR INŻ. PAWEŁ SUWISZ	POM/0265/POOD/10		1:500
				DATA
OPRACOWAŁ:				11.2025
				NR RYS.
SPRAWDZAJĄCY:	INŻ. PIOTR GREGOROWICZ	POM/0244/POOD/08		D01.4